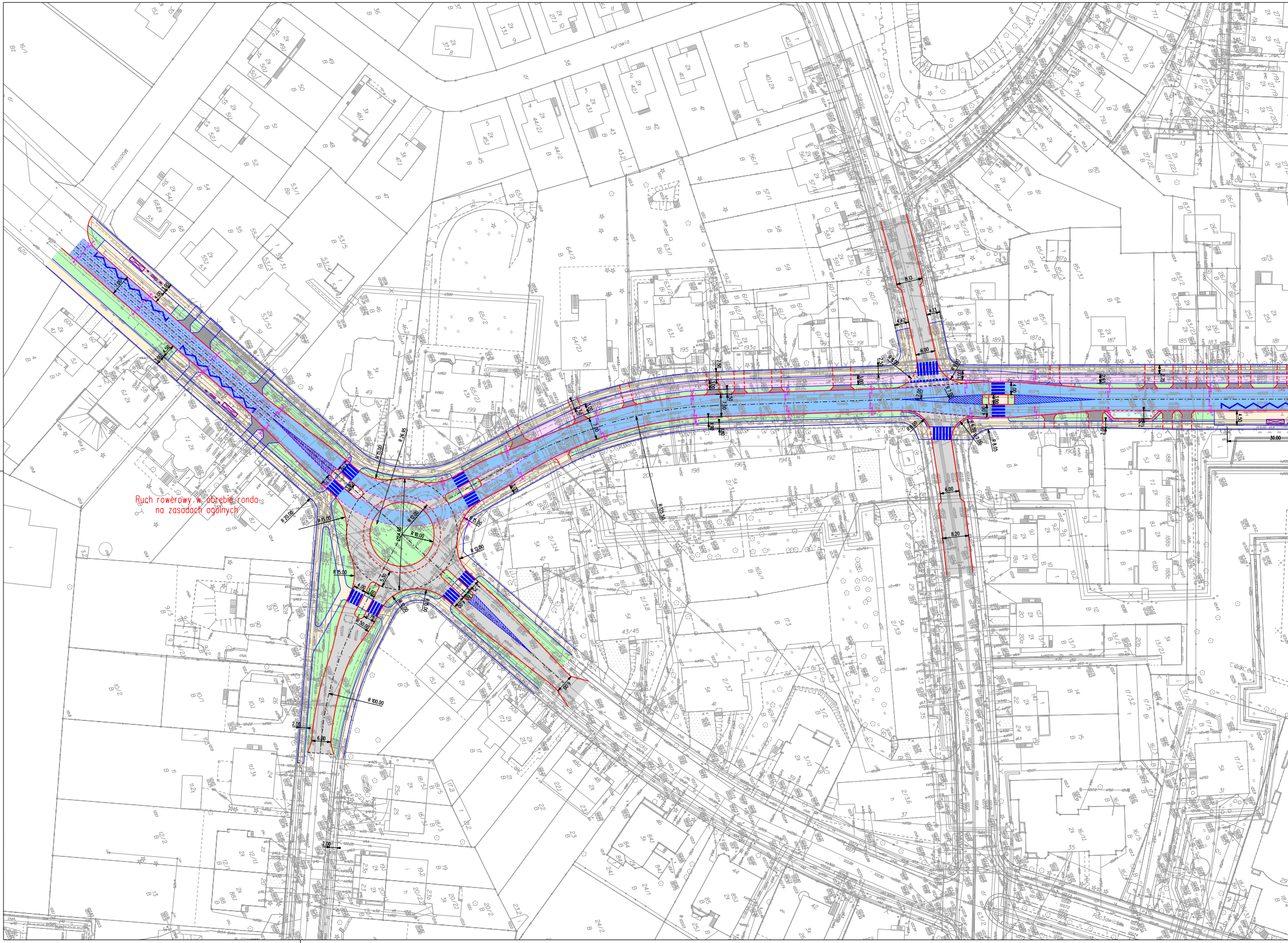
Ruch rowerowy w obrębie ronda na zasadach ogólnych
R 20.00
R 15.00
R 10.00
R 12.00
R 26.95
R 100.00
R 125.50
R 50.00
6.00
8.20
8.13
30.00
Modlińska
Racławicka
Sokola

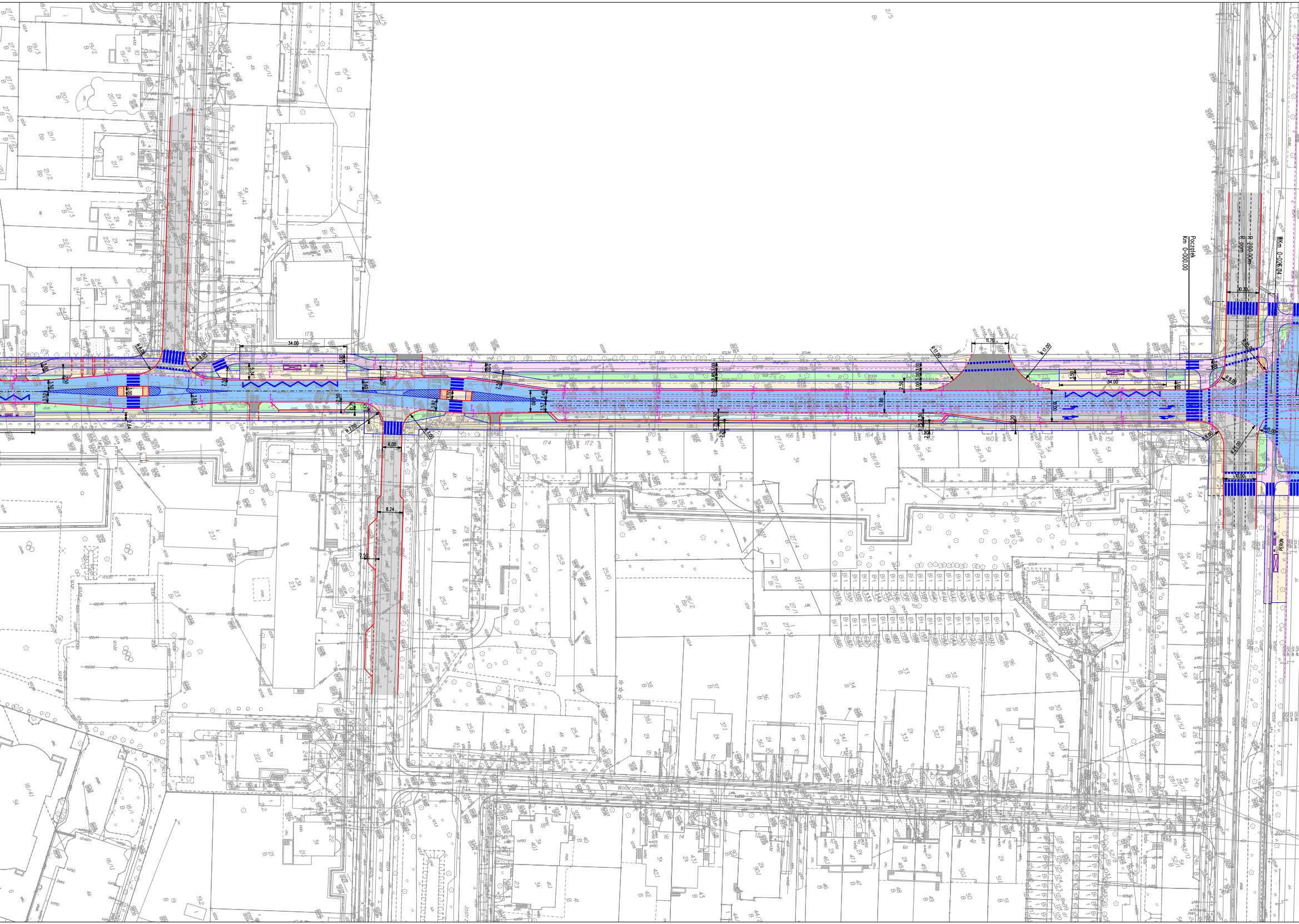
Początek
Km 0+000.00
R 200.00m
R 00m
WKm 0+026.04
10.30
34.00
11.70
R 17.00
6.00
8.24
R 7.00
R 8.00
R 25.00
17.00
Wolbromska
Jósefa Zeglarza
Józefa

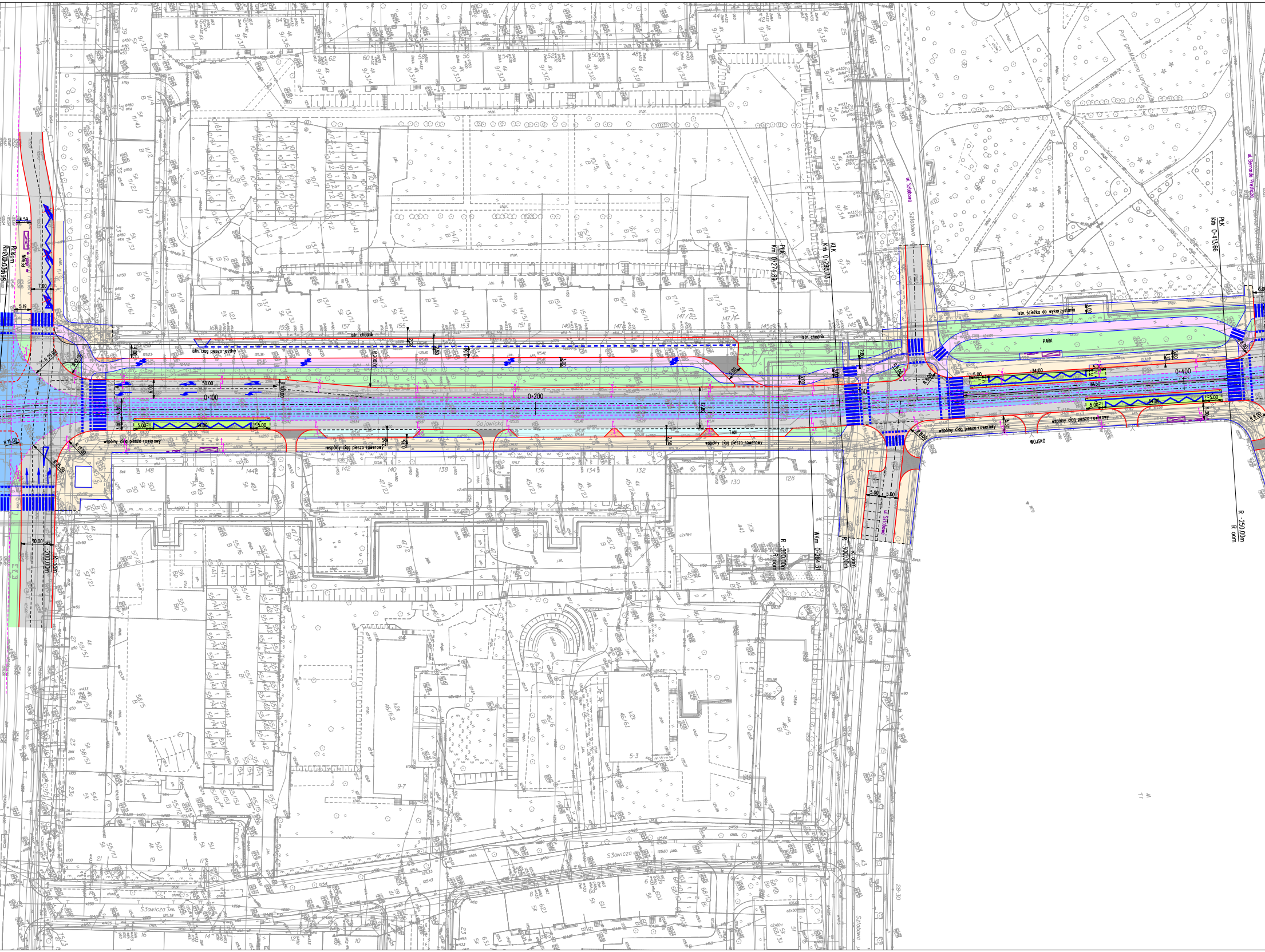
ul. Szlabowa
Szlabowa
ul. Bernarda Pretficza
Park gen. Mariana Langiewicza
PŁK
Km 0+274.89
KŁK
Km 0+293.73
PŁK
Km 0+413.66
WKm 0+284.31
R -300.00m
R oom
R -300.00m
R oom
R -250.00m
R oom
R=16m
Rm200.00
PERON
istn. chodnik
istn. ciąg pieszo-jezdny
istn. ścieżka do wykorzystania
PARK
wspólny ciąg pieszo-rowerowy
wspólny ciąg pieszo-rowerowy
wspólny ciąg pieszo-rowerowy
wspólny ciąg pieszo-rowerowy
wspólny ciąg pieszo-rowerowy
TAXI
WOJSKO
Gajowicka
0+100
0+200
0+300
0+400
50.00
34.00
34.00
34.00
5.00
84.50
R 25.00
R 12.00
R 15.00
R 200.00
R 100.00
R 6.00
R 8.00
7.00
5.19
4.59
Słowicza
Słowicza
Szlabowa

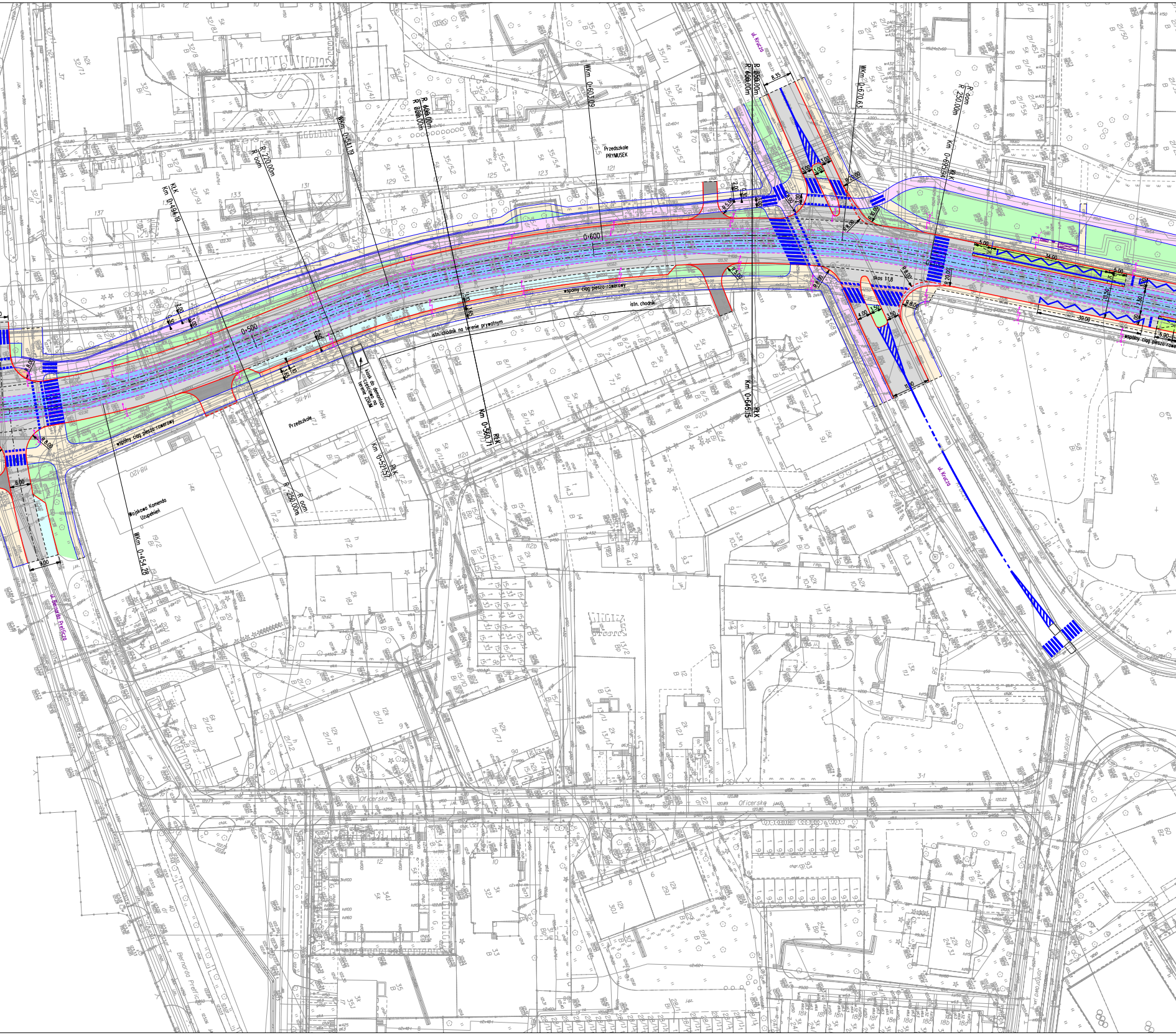
ul. Krucza
R 650.00m
R 460.00m
8.35
WKm 0+670.63
R ∞m
R 250.00m
Km 0+695.94
KŁK
WKm 0+603.09
Przedszkole
PRYMUSEK
R 600.00m
R 820.00m
WKm 0+541.19
R 220.00m
R ∞m
KŁK
Km 0+494.19
0+600
0+500
R 20.00
R 8.00
R 5.00
R 10.00
3.00
2.00
0.30
skos 1:1,8
4.00
3.50
11.00
5.00
34.00
30.00
wspólny ciąg pieszo-rowerowy
istn. chodnik
istn. chodnik na terenie prywatnym
kiosk do demontażu częściowo na terenie ZDiUM
Km 0+560.71
KŁK
Km 0+645.15
PŁK
Przedszkole
Km 0+521.57
PŁK
R ∞m
R 250.00m
Wojskowa Komenda Uzupełnień
WKm 0+454.28
6.00
9.00
ul. Bernarda Pretficza
Bernarda Pretficza
Oficerska
Jontkowa
ul. Krucza

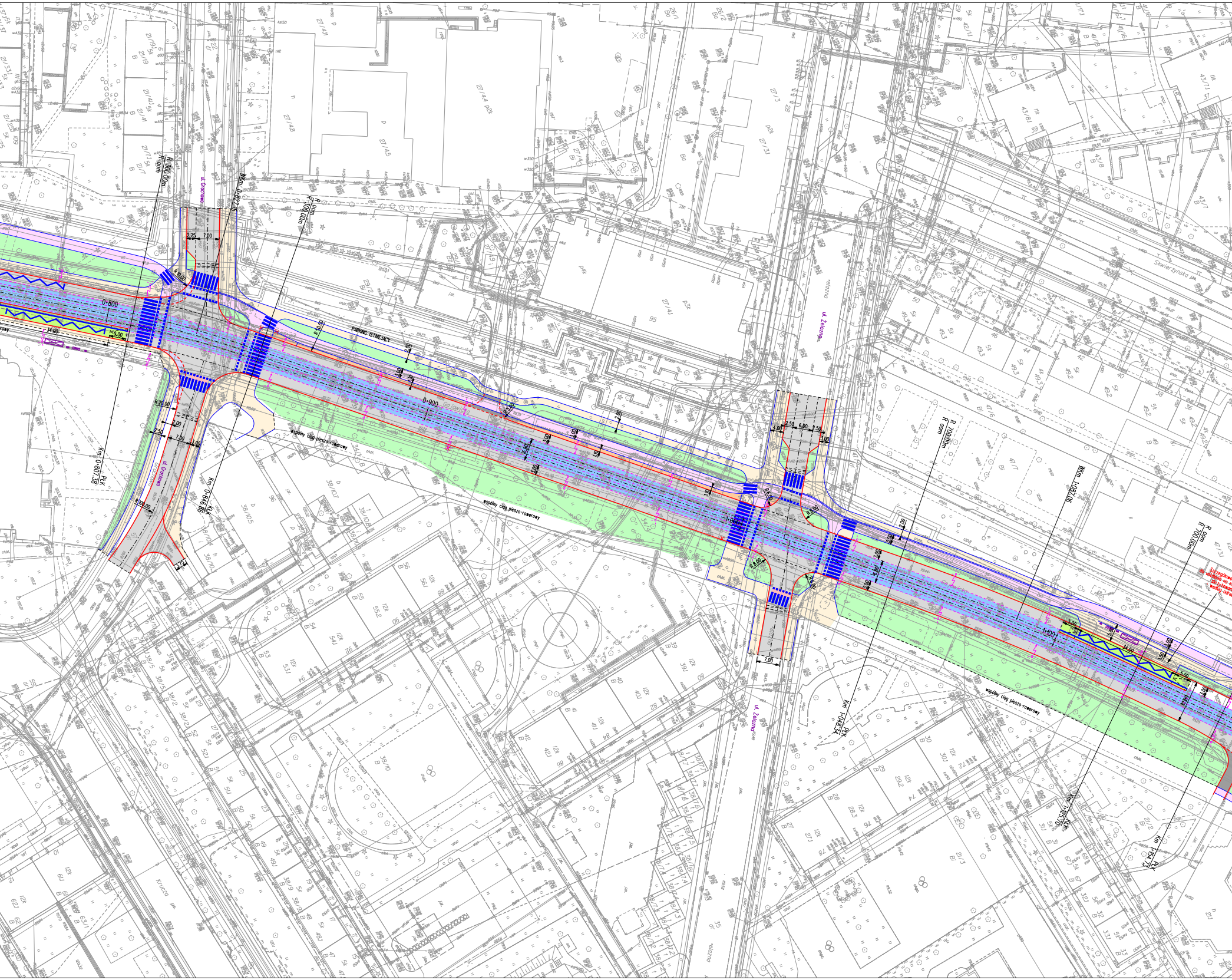
ul. Grochowa
ul. Żelazna
Świerzyńska
Krucza
PARKING ISTNIEJĄCY
wspólny ciąg pieszo-rowerowy
0+800
0+900
1+000
1+100
Km 0+807,38 PŁK
Km 0+846,86 KŁK
WKm 0+877,15
R 300,00m
R ∞m
Km 1+048,34 PŁK
WKm 1+087,06
R 700,00m
Km 1+125,70 KŁK
Km 1+164,73 PŁK
Szczegółowo
do ustalenia na e
skrzyżowani
według odre
R 10,00
R 20,00
R 8,00
R 100,00
7,00
34,00
5,00

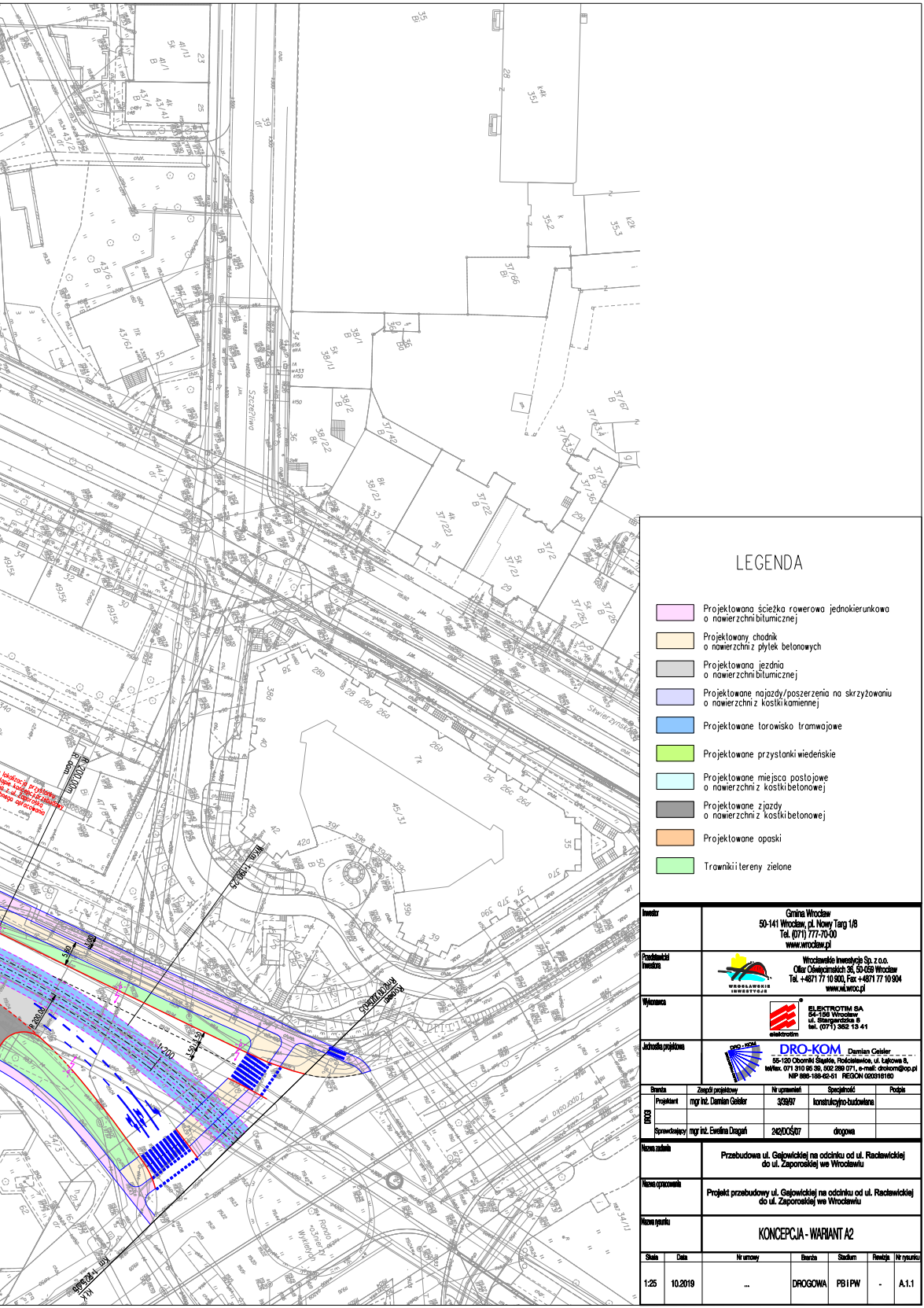
Szczęśliwa
Skwerzyńskiego
Zaporoska
Rondo Wyklętych
R=200,00m
KM 0+000,25

LEGENDA

🟪	Projektowana ścieżka rowerowa jednokierunkowa o nawierzchni bitumicznej
🟨	Projektowany chodnik o nawierzchni z płytek betonowych
⬜	Projektowana jezdnia o nawierzchni bitumicznej
🟪	Projektowane najazdy/poszerzenia na skrzyżowaniu o nawierzchni z kostki kamiennej
🟦	Projektowane torowisko tramwajowe
🟩	Projektowane przystanki wiedeńskie
🟦	Projektowane miejsca postojowe o nawierzchni z kostki betonowej
⬛	Projektowane zjazdy o nawierzchni z kostki betonowej
🟧	Projektowane opaski
🟩	Trawniki i tereny zielone

Inwestor	Gmina Wrocław 50-141 Wrocław, pl. Nowy Targ 1/8 Tel. (071) 777-70-00 www.wroclaw.pl
Przedstawiciel Inwestora	WROCŁAWSKIE INWESTYCJE Wrocławskie Inwestycje Sp. z o.o. Ofiar Oświęcimskich 36, 50-059 Wrocław Tel. +4871 77 10 900, Fax +4871 77 10 904 www.wi.wroc.pl
Wykonawca	elektrotim ELEKTROTIM SA 54-156 Wrocław ul. Stargardzka 8 tel. (071) 352 13 41
Jednostka projektowa	DRO-KOM Damian Geisler 55-120 Oborniki Śląskie, Rościsławice, ul. Łąkowa 8, tel/fax. 071 310 95 39, 502 289 071, e-mail: drokom@op.pl NIP 895-188-62-51 REGON 020318160

Branża		Zespół projektowy	Nr uprawnień	Specjalność	Podpis
DROG	Projektant	mgr inż. Damian Geisler	3/39/97	konstrukcyjno-budowlana	
	Sprawdzający	mgr inż. Ewelina Dragań	242/DOŚ/07	drogowa	

Nazwa zadania	Przebudowa ul. Gajowickiej na odcinku od ul. Racławickiej do ul. Zaporoskiej we Wrocławiu
Nazwa opracowania	Projekt przebudowy ul. Gajowickiej na odcinku od ul. Racławickiej do ul. Zaporoskiej we Wrocławiu
Nazwa rysunku	KONCEPCJA - WARIANT A2

Skala	Data	Nr umowy	Branża	Stadium	Rewizja	Nr rysunku
1:25	10.2019	...	DROGOWA	PB I PW	-	A.1.1